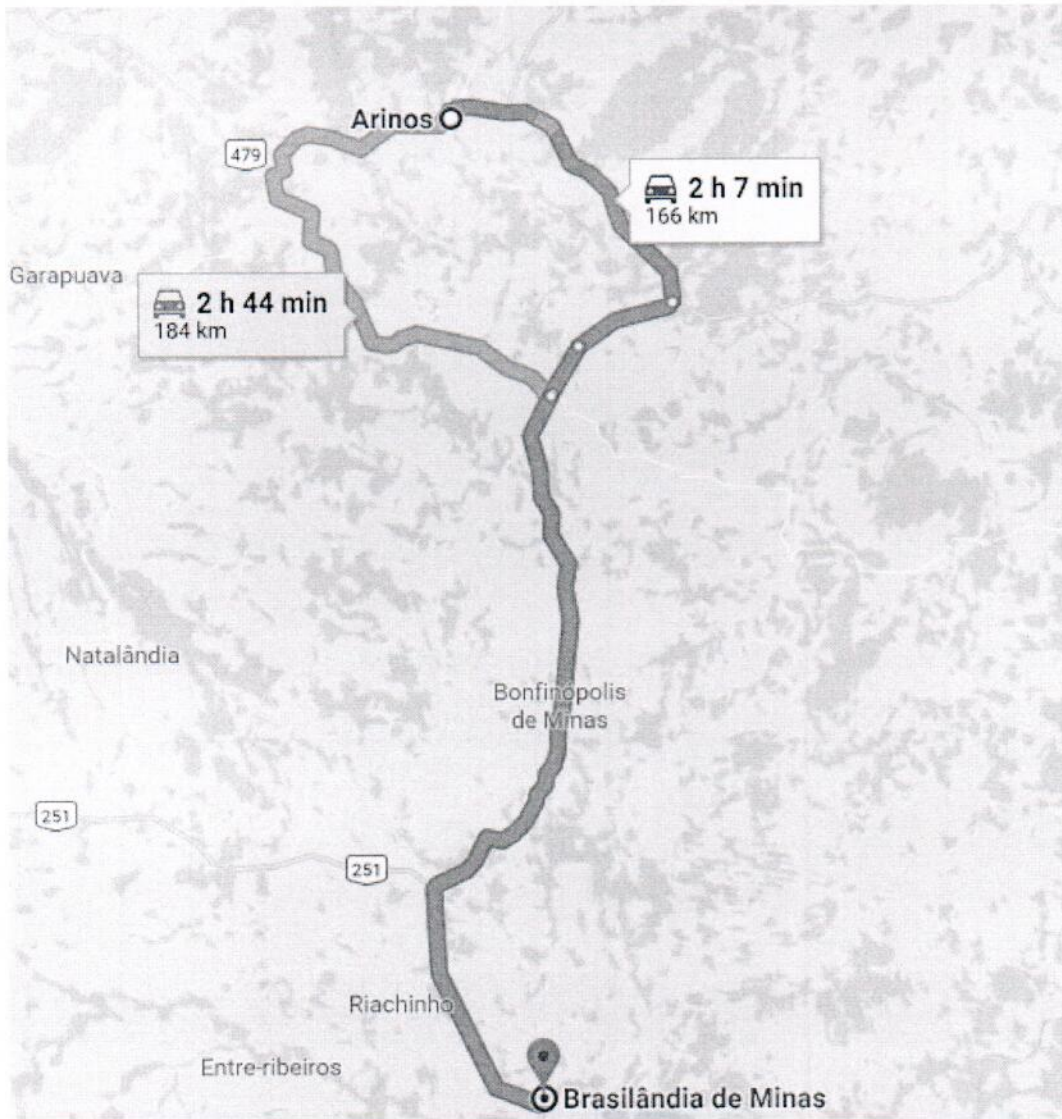


Croqui demonstrativo o percurso , DMT, agregado Areia.



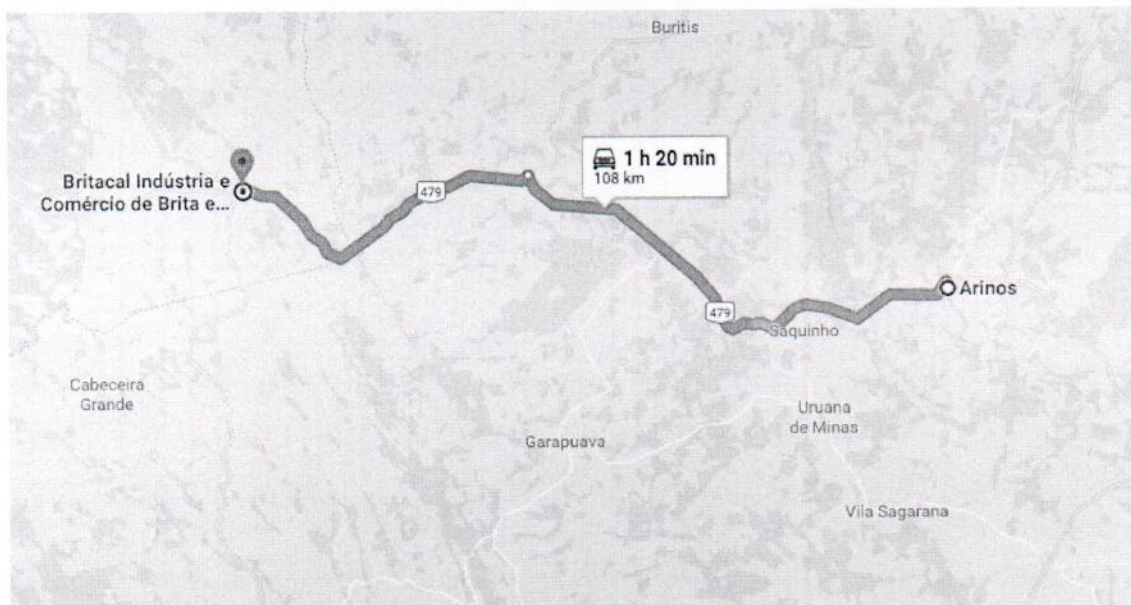
Coordenadas Geográficas

Arinos – 23L 382752.52 m E/ 8240548.95 m S

Brasilândia – 23K 392649.83 m E / 8119024.14 m S

Yagor Batista Cavalcanti
Engenheiro Civil
CREA-MG 21333/8/D
Yagor Cavalcanti

Croqui demonstrativo o percurso , DMT, agregado Areia.

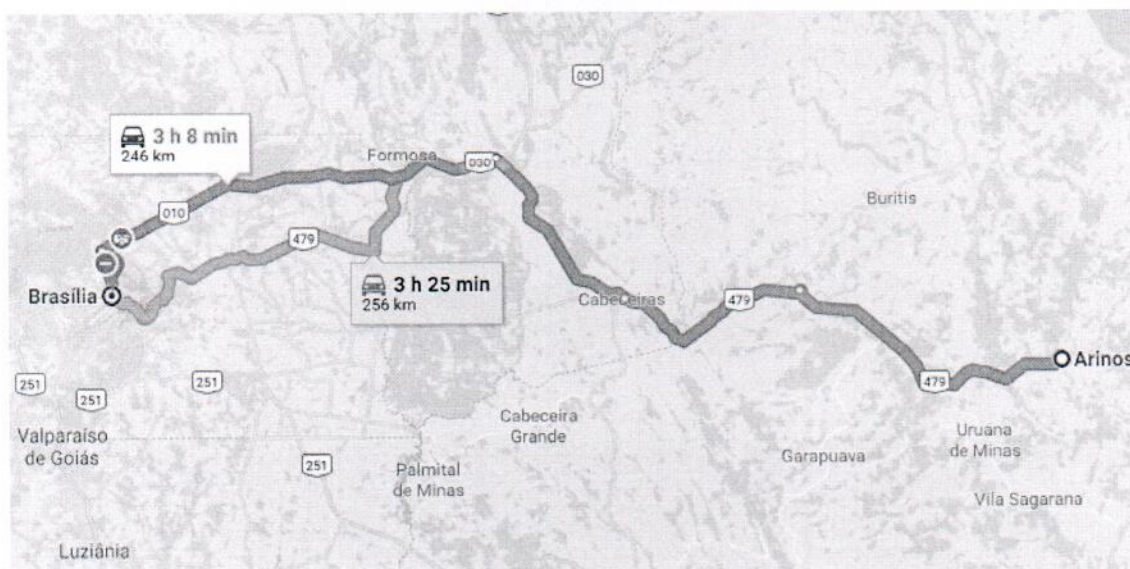


Coordenadas Geográficas

Arinos – 23L 382752.52 m E/ 8240548.95 m S

Britacal – 23L 293461.88 m E/ 8251773.46 m S

Croqui demonstrativo o percurso , DMT, emulsões (CM30, RR1C, RR2C) e cimento asfáltico.



Coordenadas Geográficas

Arinos – 23L 382752.52 m E/ 8240548.95 m S

Brasília – 23L 191211.37 m E/ 8251716.37 m S

Ygor Batista Cavalcanti
Engenheiro Civil
CREA-MG 21538/D

Croqui demonstrativo o percurso , DMT, Bota Fora 10M



Coordenadas Geográficas

Bota Fora – 23L 383077 m E/ 8239752 m S

Yago Batista Cavalcanti
Engenheiro Civil
CREA-MG 21338/D

**Croqui demonstrativo o percurso, previsão canteiro de obras /
Usina de pavimentação – 1231M**



Coordenadas Geográficas

Usina PMF – 23 L 382366.79 m E/ 8241284.73 m S

Yago Batista Caldeira
Engenheiro
CREA-MG 2131

Croqui Cascalheira do Jadir (Agregado Cascalho)



Coordenadas geográficas – 23 L 384056.64 m E/ 8237603.76 m S

Ygor Batista Cavalcanti
Engenheiro Civil
CREA-MG 21338/D
Ygor Batista Cavalcanti